

APC SILNICE, s.r.o.
Projektová a inženýrská společnost
Palackého třída 12, 612 00 Brno
telefon: 541426058, 605204422
fax: 541426058, e-mail: zr@apcsilnice.cz

CHODNÍK PODÉL SILNICE NAD KLÍNKEM, IVANČICE

C. ÚČINKY STAVBY

Dokumentace pro územní rozhodnutí




APC SILNICE s.r.o.
projektová a inženýrská společnost
Palackého tř. 12
612 00 Brno
tel/fax 05-41426058
DIČ 200-60703081

Investor : město Ivančice

Zakázkové číslo : 24006

Datum : leden 2007

Souprava č.

1

5. PŘEDBĚŽNÝ VÝKUPOVÝ ELABORÁT

Akce : CHODNÍK PODÉL SILNICE
NAD KLÍNKEM
IVANČICE

Stupeň : Dokumentace pro územní rozhodnutí

Investor : město Ivančice

Projektant : APC SILNICE s.r.o.

Příloha : C. ÚČINKY STAVBY
5. PŘEDBĚŽNÝ VÝKUPOVÝ ELABORÁT

Technická zpráva

Jako podklad pro zpracování podkladů pro předběžný výkupový elaborátu byla použita situace, kterou předal investor spolu se zákresem vlastnických vztahů (hranice dle mapy KN i PK). U Katastrálního úřadu v Brně byly zajištěny údaje z katastru nemovitosti o vybraných parcelách.

Tento podklad slouží investorovi město Ivančice pro další projednávání.

Zákres a stanovení dotčení bylo provedeno na základě situace 1: 500 stavby zpracovanou na úrovni dokumentace pro územní řízení. Jsou potřebné dočasné i trvalé zábory, stavba je na pozemcích ve vlastnictví České republiky, Jihočeského kraje, města Ivančice a soukromých vlastníků.

Jsou vytvořeny přehledné tabulky záborů na jednotlivých parcelách s určením veškerých záborů, tj. i na pozemky ve vlastnictví investora – dělení na trvalý a dočasný zábor.

leden 2007

Vypracoval: Ing. Zdeněk Rambousek



CHODNÍK PODÉL SILNICE NAD KLÍNEM - IVANČICE
Katastrální území Kounické Předměstí (655741)

ZÁBOR DLE KULTUR

Katastrální území	Trvalý zábor								
	Zemědělská			Ostatní			Celkem		
	ha	a	m ²	ha	a	m ²	ha	a	m ²
Kounické Předměstí	0	0	0	0	47	01	1	63	28
Celkem	0	0	0	0	47	01	1	63	28

Katastrální území	Dočasný zábor								
	Zemědělská			Ostatní			Celkem		
	ha	a	m ²	ha	a	m ²	ha	a	m ²
Kounické Předměstí	0	0	0	0	91	89	2	14	27
Celkem	0	0	0	0	91	89	2	14	27

CHODNÍK PODÉL SILNICE NAD KLÍNKEM - IVANČICE
Katastrální území Kounické Předměstí (655741)

ZÁBOR DLE BPEJ

Katastrální území	Trvalý zábor								
	30100			36200			Celkem		
	ha	a	m ²	ha	a	m ²	ha	a	m ²
Kounické Předměstí	1	16	27	0	0	0	1	16	27
Celkem	1	16	27	0	0	0	1	16	27

Katastrální území	Dočasný zábor								
	30100			36200			Celkem		
	ha	a	m ²	ha	a	m ²	ha	a	m ²
Kounické Předměstí	1	15	23	0	7	15	1	22	38
Celkem	1	15	23	0	7	15	1	22	38

CHODNÍK PODÉL SILNICE NAD KLÍNKEM - IVANČICE
Katastrální území Kounické Předměstí (655741)

Investor: město Ivančice

Pol. čís.	Parcela číslo	LV	Jméno a bydliště vlastníka	Kultura	Výměra			Zábor						BPEJ	Poznámka (P.č.dle KN)
					ha	a	m ²	trvalý			dočasný				
								ha	a	m ²	ha	a	m ²		
1	2769/9	10001	Město Ivančice, Palackého náměstí 6, 664 91	ost.kom.		5	49			3			2		
2	2446/4	2789	Město Ivančice, Seka Jiří, Nad Klínkem 71	jiná plocha		7	37			5			5		
3	2419/25		Česká republika Seka Aleš, Riegrova13 568 02 Svitavy Seka Jiří, Nad Klínkem 71												
4	214/1	1496	664 91 Ivančice	ost.kom.			37			4			2		
5	2446/1 PK	2964	Jihomoravský kraj Žerotínovo nám.3, 602 00 Brno	silnice	1	25	85		2	85		2	50		
6	2446/2	1496	Česká republika Seka Aleš, Riegrova13 568 02 Svitavy Seka Jiří, Nad Klínkem 71												
		1496	664 91 Ivančice	ost.kom.		1	89			20			21	KN 2419/2	
7	2446/8	465	Město Ivančice, Seka Aleš, Riegrova13 568 02 Svitavy Seka Jiří, Nad Klínkem 71	neplošná půda		48	68			9			50		
8	2446/7	1773	664 91 Ivančice Nedoma Josef a Hana Nad Klínkem 81, 664 91 Procházka Josef, nad Klínkem75 Vilmanová Ivana, Nad Klínkem 75	jiná plocha		9	24						11		
				jiná plocha		5	17						9		

CHODNÍK PODÉL SILNICE NAD KLÍNKEM - IVANČICE
Katastrální území Kounické Předměstí (655741)

Investor: město Ivančice

Pol. čís.	Parcela číslo	LV	Jméno a bydliště vlastníka	Kultura	Výměra			Zábor					BPEJ	Poznámka (P.č.dle KN)
					ha	a	m ²	trvalý		dočasný				
								ha	a	m ²	ha	a		
9	2769/32	10001	Město Ivančice, Palackého náměstí 6, 664 91	ost.plocha		4	85						5	
Celkový zábor														
								3	26			3	55	

**Akce : CHODNÍK PODÉL SILNICE NAD KLÍNKEM
IVANČICE**

Výpisy údajů z katastru nemovitostí

Vyhotovil: Katastrální úřad v Brně

es: CZ0623 Brno-venkov

Obec: 583120 Ivančice

í: 655741 Kounické Předměstí

List vlastnictví: 10001

at. území jsou pozemky vedeny ve dvou číselných řadách (St. = stavební parcela)

tník, jiný oprávněný

Identifikátor

Podíl

vlastnické právo

Město Ivančice, Palackého náměstí 196/6, 664 91 Ivančice 00281859

ČÁSTEČNÝ VÝPIS

B Nemovitosti

Pozemky

Parcela	Výměra [m2]	Druh pozemku	Způsob využití	Způsob ochrany
2769/9	549	ostatní plocha	ostatní komunikace	
2769/32	485	ostatní plocha	ostatní komunikace	

B1 Jiná práva - Bez zápisu

C Omezení vlastnického práva - Bez zápisu

D Jiné zápisy

Typ vztahu

Vztah pro

Vztah k

• Změna číslování parcel

geom.plán č.j.624-408/98 ze dne 29.1.1998

Parcela: 2769/9

Z-2800228/1998-732

• Změna číslování parcel

geom.plán č.j.624-408/98 ze dne 29.1.1998

oddělena z parcel KN 2769/25

Parcela: 2769/32

Z-2800228/1998-732

E Nabývací tituly a jiné podklady zápisu

Listina

• Seznam pozemkové knihy 3/ Veřejné jmění (původní p.k. 2769/1)

POLVZ:204/1985

Z-2800204/1985-732

Pro: Město Ivančice, Palackého náměstí 196/6, 664 91 Ivančice

RČ/IČO: 00281859

• Seznam pozemkové knihy 3/ Veřejné jmění

(původní p.k. 2769/1, 2769/2)

Smlouva o převodu nemovitosti č. 148 ze dne 24.9.1980

(původní p.k.st.60/4, 2443/1)

Smlouva o převodu nemovitosti č. 150 ze dne 24.9.1980

(původní p.k.st.60/3, 2446/4)

POLVZ:204/1985

Z-2800204/1985-732

Pro: Město Ivančice, Palackého náměstí 196/6, 664 91 Ivančice

RČ/IČO: 00281859

• Souhlasné prohlášení o nabytí do vlastnictví (zák.č.172/1991 Sb.) § 2 ze dne 13.11.2002. Žádost ze dne 13.11.2002 na zápis nemovitých věcí z vlastnictví ČR do vlastnictví Města Ivančic.

Z-7519/2002-732

Pro: Město Ivančice, Palackého náměstí 196/6, 664 91 Ivančice

RČ/IČO: 00281859

• Souhlasné prohlášení o nabytí do vlastnictví (zák.č.172/1991 Sb.) §1 ze dne 13.11.2002. Žádost ze dne 13.11.2002 na zápis nemovitých věcí z vlastnictví ČR do vlastnictví Města Ivančice.

Okres: CZ0623 Brno-venkov

Obec: 583120 Ivančice

Kat.území: 655741 Kounické Předměstí

List vlastnictví: 10001

V kat. území jsou pozemky vedeny ve dvou číselných řadách (St. = stavební parcela)

Listina

Pro: Město Ivančice, Palackého náměstí 196/6, 664 91 Ivančice

Z-7524/2002-732

RČ/IČO: 00281859

F Vztah bonitovaných půdně ekologických jednotek (BPEJ) k parcelám - Bez zápisu



Katastrální úřad pro Jihomoravský kraj,
Katastrální pracoviště Brno-venkov

Vyhotoveno: 03.01.2007 12:05:35

Vyhotovil: Dvořáková Alice

Řízení PÚ: 39/2002

Podpis, razítko:



Okres: CZ0623 Brno-venkov

Obec: 583120 Ivančice

Kat.území: 655741 Kounické Předměstí

List vlastnictví: 2789

2

V kat. území jsou pozemky vedeny ve dvou číselných řadách (St. = stavební parcela)

A Vlastník, jiný oprávněný	Identifikátor	Podíl
Vlastnické právo		
Město Ivančice, Palackého náměstí 196/6, 664 91 Ivančice	00281859	5/8
Seka Jiří, Nad Klínkem 1119/71, 664 91 Ivančice	460303/408	3/8

ČÁSTEČNÝ VÝPIS

B Nemovitosti

Pozemky

Parcela	Výměra [m2]	Druh pozemku	Způsob využití	Způsob ochrany
2446/4	737	ostatní plocha	jiná plocha	

B1 Jiná práva - Bez zápisu

C Omezení vlastnického práva - Bez zápisu

D Jiné zápisy - Bez zápisu

E Nabývací tituly a jiné podklady zápisu

Listina

- Hospodářská smlouva ze dne 16.10.1981 a 16.11.1981. ze dne 16.10.1981.

POLVZ:16/1982

Z-2800016/1982-732

Pro: Město Ivančice, Palackého náměstí 196/6, 664 91 Ivančice

RČ/IČO: 00281859

- Hospodářská smlouva 1186/1985 ze dne 9.9.1985. a 25.9.1985.

POLVZ:222/1985

Z-2800222/1985-732

Pro: Město Ivančice, Palackého náměstí 196/6, 664 91 Ivančice

RČ/IČO: 00281859

- Rozhodnutí o dědictví D 1697/1993 okresního soudu Brno-venkov v Brně ze dne 28.7.1993. Právní moc ze dne 2.9.1993.

POLVZ:153/1993

Z-2800153/1993-732

Pro: Seka Jiří, Nad Klínkem 1119/71, 664 91 Ivančice

RČ/IČO: 460303/408

- Vznik práva ze zákona zákon č. 172/1991 Návrh na zápis nemovitých věcí z vlastnictví České republiky do vlastnictví Města Ivančice. Žádost ze dne 28.6.1996.

POLVZ:255/1996

Z-2800255/1996-732

Pro: Město Ivančice, Palackého náměstí 196/6, 664 91 Ivančice

RČ/IČO: 00281859

- Dohoda o vypořádání podílového spoluvlastnictví V15 3630/1998 ze dne 10.6.1998 právní účinky vkladu dnem 27.7.1998

POLVZ:228/1998

Z-2800228/1998-732

Pro: Město Ivančice, Palackého náměstí 196/6, 664 91 Ivančice

RČ/IČO: 00281859

Seka Jiří, Nad Klínkem 1119/71, 664 91 Ivančice

460303/408

F Vztah bonitovaných půdně ekologických jednotek (BPEJ) k parcelám - Bez zápisu


Katastrální úřad pro Jihomoravský kraj,
Katastrální pracoviště Brno-venkov

Vyhotoveno: 03.01.2007 12:05:35

Vyhotovil: Dvořáková Alice

Řízení PÚ: 10/2007

Podpis, razítko:



es: CZ0623 Brno-venkov

Obec: 583120 Ivančice

Katastrální území: 655741 Kounické Předměstí

List vlastnictví: 1496

Katastr. území jsou pozemky vedeny ve dvou číselných řadách (St. = stavební parcela)

Vlastník, jiný oprávněný

Identifikátor

Podíl

Vlastnické právo

Česká republika

00000001-001

1/2

Seka Aleš, Riegrova 1882/13, Předměstí, 568 02 Svitavy 2

500310/173

1/4

Seka Jiří, Nad Klínkem 1119/71, 664 91 Ivančice

460303/408

1/4

Příslušnost hospodařit s majetkem státu

Okresní úřad Brno-venkov, Brno

00089265

1/2

ČÁSTEČNÝ VÝPIS

B Nemovitosti

Pozemky

Parcela	Výměra [m2]	Druh pozemku	Způsob využití	Způsob ochrany
2419/25	37	ostatní plocha	ostatní komunikace	3

Pozemky ve zjednodušené evidenci - parcely původ Pozemkový katastr (PK)

Parcela	Díl	Typ	Výměra [m2]	Původní kat. území
2446/1			189	5

B1 Jiná práva - Bez zápisu

C Omezení vlastnického práva - Bez zápisu

D Jiné zápisy

Typ vztahu

Vztah pro

Vztah k

● Změna číslování parcel

doplnění listiny D 1697/93 dle g.p. 52142-012-032-4
ze dne 10.12.1975
vznikla z p.č.2419/2

Parcela: PK

2446/1

Z-2800057/1998-732

● Změna číslování parcel

geom.plán čj.624-408/98 ze dne 29.1.1998
oddělena z parcel PK 2446/1, 2446/4

Parcela: 2419/25

Z-2800228/1998-732

E Nabývací tituly a jiné podklady zápisu

Listina

- Rozhodnutí o dědictví D 307/1974 Rozhodnutí st.notářství Brno-venkov ze dne 27.8.1975.
Právní moc dne 10.10.1975.

POLVZ:386/1976

Z-2800386/1976-732

Pro: Okresní úřad Brno-venkov, Brno

RČ/IČO: 00089265

- Rozhodnutí o dědictví D 1697/1993 Rozhodnutí Okresního soudu Brno-venkov ze dne 28.7.1993.
Právní moc dne 2.9.1993.

POLVZ:153/1993

Z-2800153/1993-732

Pro: Seka Aleš, Riegrova 1882/13, Předměstí, 568 02 Svitavy 2

RČ/IČO: 500310/173

Seka Jiří, Nad Klínkem 1119/71, 664 91 Ivančice

460303/408

- Vznik práva ze zákona zákon č. 219/2000 Ohlášení Okresního úřadu Brno-venkov

Okres: CZ0623 Brno-venkov

Obec: 583120 Ivančice

Kat.území: 655741 Kounické Předměstí

List vlastnictví: 1496

V kat. území jsou pozemky vedeny ve dvou číselných řadách (St. = stavební parcela)

Listina

o přeměně užívacích práv ze dne 18.4.2001.

Pro: Okresní úřad Brno-venkov, Brno

POLVZ:114/2001

Z-2800114/2001-732

RČ/IČO: 00089265

F Vztah bonitovaných půdně ekologických jednotek (BPEJ) k parcelám

Parcela	BPEJ	Výměra [m2]
PK 2446/1	22944	189

Pokud je výměra bonitních dílů parcel menší než výměra parcely, zbytek parcely není bonitován

Katastrální úřad pro Jihomoravský kraj,
Katastrální pracoviště Brno-venkov


Vyhotoveno: 03.01.2007 12:05:35

Vyhotovil: Dvořáková Alice

Řízení PÚ: 39/2007

Podpis, razítko:

[Handwritten signature]



Okres: CZ0623 Brno-venkov

Obec: 583120 Ivančice

Kat.území: 655741 Kounické Předměstí

List vlastnictví: 2964

V kat. území jsou pozemky vedeny ve dvou číselných řadách (St. = stavební parcela)

A Vlastník, jiný oprávněný	Identifikátor	Podíl
----------------------------	---------------	-------

Vlastnické právo

Jihomoravský kraj, Žerotínovo náměstí 449/3, Brno-střed 70888337
 - Veveří, 602 00 Brno 2

4

Správa nemovitostí ve vlastnictví kraje

Správa a údržba silnic Jihomoravského kraje, příspěvková 70932581
 organizace kraje, Žerotínovo náměstí 449/3, Brno-střed -
 Veveří, 601 82

B Nemovitosti

Pozemky

Parcela	Výměra [m2]	Druh pozemku	Způsob využití	Způsob ochrany
214/1	12585	ostatní plocha	silnice	

B1 Jiná práva - Bez zápisu

C Omezení vlastnického práva - Bez zápisu

D Jiné zápisy - Bez zápisu

E Nabývací tituly a jiné podklady zápisu

Listina

- Rozhodnutí o přechodu nemovitostí do vlast.krajů (zák.č.157/2000 Sb.) ministra dopravy a spojů České republiky č.j.: 3796/01-10-KM ze dne 10.9.2001, účinnost dnem 1.10.2001.

Z-129/2002-732

Pro: Jihomoravský kraj, Žerotínovo náměstí 449/3, Brno-střed -
 Veveří, 602 00 Brno 2

RČ/IČO: 70888337

Správa a údržba silnic Jihomoravského kraje, příspěvková
 organizace kraje, Žerotínovo náměstí 449/3, Brno-střed -
 Veveří, 601 82

70932581

- Zřizovací listina rozpočtové či příspěvkové organizace . Jihomoravského kraje
 č.j. 154/01/Z 5 sepsaná dne 13.9.2001 a dodatek č.1 ke zřizovací listině
 č.j. 229/01/Z 7 sepsaný dne 20.12.2001.

Z-129/2002-732

Pro: Správa a údržba silnic Jihomoravského kraje, příspěvková
 organizace kraje, Žerotínovo náměstí 449/3, Brno-střed -
 Veveří, 601 82

RČ/IČO: 70932581

F Vztah bonitovaných půdně ekologických jednotek (BPEJ) k parcelám - Bez zápisu

Katastrální úřad pro Jihomoravský kraj,
 Katastrální pracoviště Brno-venkov

Vyhotoveno: 03.01.2007 12:05:35

Vyhotovil: Dvořáková Alice

Řízení PÚ: 19/PÚ/7

Podpis, razítko:



Okres: CZ0623 Brno-venkov

Obec: 583120 Ivančice

Kat.území: 655741 Kounické Předměstí

List vlastnictví: 2578

V kat. území jsou pozemky vedeny ve dvou číselných řadách (St. = stavební parcela)

A Vlastník, jiný oprávněný	Identifikátor	Podíl
Vlastnické právo		
Město Ivančice, Palackého náměstí 196/6, 664 91 Ivančice	00281859	1/2
Seka Aleš, Riegrova 1882/13, Předměstí, 568 02 Svitavy 2	500310/173	1/4
Seka Jiří, Nad Klínkem 1119/71, 664 91 Ivančice	460303/408	1/4

ČÁSTEČNÝ VÝPIS

B Nemovitosti

Pozemky

Parcela	Výměra [m2]	Druh pozemku	Způsob využití	Způsob ochrany
2446/2	4868	ostatní plocha	neplošná půda	

B1 Jiná práva - Bez zápisu

C Omezení vlastnického práva - Bez zápisu

D Jiné zápisy - Bez zápisu

E Nabývací tituly a jiné podklady zápisu

Listina

- Hospodářská smlouva 1186/1985 ze dne 9.9.1985 a 25.9.1985.

POLVZ:222/1985

Z-2800222/1985-732

Pro: Město Ivančice, Palackého náměstí 196/6, 664 91 Ivančice

RČ/IČO: 00281859

- Rozhodnutí o dědictví D 1697/1993 okresního soudu Brno-venkov v Brně ze dne 28.7.1993. Právní moc ze dne 2.9.1993.

POLVZ:153/1993

Z-2800153/1993-732

Pro: Seka Aleš, Riegrova 1882/13, Předměstí, 568 02 Svitavy 2

RČ/IČO: 500310/173

Seka Jiří, Nad Klínkem 1119/71, 664 91 Ivančice

460303/408

- Vznik práva ze zákona zákon č. 172/1991 Návrh na zápis nemovitých věcí z vlastnictví České republiky do vlastnictví Města Ivančice. Žádost ze dne 28.6.1996.

POLVZ:255/1996

Z-2800255/1996-732

Pro: Město Ivančice, Palackého náměstí 196/6, 664 91 Ivančice

RČ/IČO: 00281859

F Vztah bonitovaných půdně ekologických jednotek (BPEJ) k parcelám - Bez zápisu


Katastrální úřad pro Jihomoravský kraj,
Katastrální pracoviště Brno-venkov

Vyhotoveno: 03.01.2007 12:05:35

Vyhotovil: Dvořáková Alice

Řízení PÚ: 39/2007

Podpis, razítko:



Okres: CZ0623 Brno-venkov

Obec: 583120 Ivančice

Kat.území: 655741 Kounické Předměstí

List vlastnictví: 465

7

V kat. území jsou pozemky vedeny ve dvou číselných řadách (St. = stavební parcela)

A Vlastník, jiný oprávněný	Identifikátor	Podíl
Vlastnické právo		
SJM Nedoma Josef a Nedomová Hana, Nad Klínkem 1269/81, 664 91 Ivančice	440228/453 465520/457	
SJM = společné jmění manželů		

ČÁSTEČNÝ VÝPIS

B Nemovitosti				
Pozemky				
Parcela	Výměra [m2]	Druh pozemku	Způsob využití	Způsob ochrany
2446/8	924 ostatní plocha		jiná plocha	
B1 Jiná práva - Bez zápisu				
C Omezení vlastnického práva - Bez zápisu				
D Jiné zápisy - Bez zápisu				
E Nabývací tituly a jiné podklady zápisu				

Listina

- Smlouva o převodu nemovitosti RI 397/1987 KUPNI SMLOUVA ZE DNE 23.2.1987.

POLVZ:28/1987

Z-2800028/1987-732

Pro: Nedoma Josef a Nedomová Hana, Nad Klínkem 1269/81, 664 91
IvančiceRČ/IČO: 440228/453
465520/457

F Vztah bonitovaných půdně ekologických jednotek (BPEJ) k parcelám - Bez zápisu	
---	--

Katastrální úřad pro Jihomoravský kraj,
Katastrální pracoviště Brno-venkov

Vyhotoveno: 03.01.2007 12:05:35

Vyhotovil: Dvořáková Alice

Řízení PÚ: 39/2007

Podpis, razítko:



Okres: CZ0623 Brno-venkov

Obec: 583120 Ivančice

• Kat.území: 655741 Kounické Předměstí

List vlastnictví: 1773

8

V kat. území jsou pozemky vedeny ve dvou číselných řadách (St. = stavební parcela)

A Vlastník, jiný oprávněný	Identifikátor	Podíl
Vlastnické právo		
Procházka Josef, NAD KLÍNKEM 1254/75, 664 91 Ivančice	321013/017	1/2
Vilmanová Ivana, NAD KLÍNKEM 1254/75, 664 91 Ivančice	645906/0553	1/2

ČÁSTEČNÝ VÝPIS

B	Nemovitosti				
	Pozemky				
	Parcela	Výměra [m2]	Druh pozemku	Způsob využití	Způsob ochrany
	2446/7	517	ostatní plocha	jiná plocha	
B1	Jiná práva - Bez zápisu				
C	Omezení vlastnického práva - Bez zápisu				
D	Jiné zápisy - Bez zápisu				
E	Nabývací tituly a jiné podklady zápisu				

Listina

- Pozemková kniha vložka 1374/ Kupní smlouva ze dne 10.10.1963. Oddací list ze dne 27.2.1964
POLVZ:679/1979 Z-2800679/1979-732
Pro: Procházka Josef, NAD KLÍNKEM 1254/75, 664 91 Ivančice RČ/IČO: 321013/017
- Rozhodnutí o dědictví D 783/1977 Rozhodnutí st.notářství Brno-venkov ze dne 25.9.1978.
Právní moc dne 25.9.1978.
POLVZ:679/1979 Z-2800679/1979-732
Pro: Vilmanová Ivana, NAD KLÍNKEM 1254/75, 664 91 Ivančice RČ/IČO: 645906/0553

F Vztah bonitovaných půdně ekologických jednotek (BPEJ) k parcelám - Bez zápisu


Katastrální úřad pro Jihomoravský kraj,
Katastrální pracoviště Brno-venkov

Vyhotoveno: 03.01.2007 12:05:35

Vyhotovil: Dvořáková Alice

Řízení PÚ: 23/2007

Podpis, razítko:



Okres: CZ0623 Brno-venkov

Obec: 583120 Ivančice

Kat.území: 655741 Kounické Předměstí

List vlastnictví: 1692

V kat. území jsou pozemky vedeny ve dvou číselných řadách (St. = stavební parcela)

A Vlastník, jiný oprávněný	Identifikátor	Podíl
Vlastnické právo		
SJM Nešpůrek Oldřich a Nešpůrková Alena, NAD KLÍNKEM 1356/83, 664 91 Ivančice	511231/062 565206/0755	
SJM = společné jmění manželů		

ČÁSTEČNÝ VÝPIS

B Nemovitosti
Pozemky
Parcela Výměra[m2] Druh pozemku Způsob využití Způsob ochrany
2446/9 346 ostatní plocha neplodná půda
B1 Jiná práva - Bez zápisu
C Omezení vlastnického práva - Bez zápisu
D Jiné zápisy - Bez zápisu
E Nabývací tituly a jiné podklady zápisu

Listina

- Smlouva o převodu nemovitosti RI 133/1978 ze dne 30.1.1978.Registrováno dne 9.3.1978.

POLVZ:706/1978

Z-2800706/1978-732

Pro: Nešpůrek Oldřich a Nešpůrková Alena, NAD KLÍNKEM 1356/83,
664 91 IvančiceRČ/IČO: 511231/062
565206/0755

F Vztah bonitovaných půdně ekologických jednotek (BPEJ) k parcelám - Bez zápisu

Katastrální úřad pro Jihomoravský kraj,
Katastrální pracoviště Brno-venkov

Vyhотовeno: 03.01.2007 12:05:35

Vyhotořil: Dvořáková Alice

Řízení PÚ: 39/2007

Podpis, razítko:

